


Cyklomost medzi Devínskou Novou Vsou a obcou Schlosshof je postavený v trase historického mostu z čias Márie Terézie a slúži pre dopravu cyklistov, peších turistov a v nevyhnutných prípadoch vozidiel záchranných zložiek. Aby zachoval svedectvo histórie, ocelový most je postavený ponad zvyšky pôvodného mostu.

Z celkovej dĺžky lávky 955 metrov tvorí ocelová mostná konštrukcia 525 metrov, šírka lávky je 4 metre, čo umožňuje prejazd vozidiel záchranných zložiek. Cyklisti pri jazde mostom prekonajú výškový rozdiel 7 m.

Cyklomost je dôležitým spojovacím článkom regionálnej siete rakúskych a slovenských cyklotrás. Je financovaný z prostriedkov Programu cezhraničnej spolupráce Slovenská republika – Rakúsko 2007 – 2013. Vybudovaný cyklomost prepojil nielen slovenské a rakúske cyklotrasy, ale aj turistickú sieť. Na slovenskej strane priamo pod cyklomost vedie medzinárodná cyklotrasa Eurovelo 13, súčasťou ktorého je i náučný chodník „Alúvium rieky Morava“ v dĺžke 62 km.



AUTOR: Ing. Arch. Milan Beláček, HI. Ing. projektu: DUR – Prof. h. c., Prof. Dr. Ing. Zoltán Agócs, PhD., HI. Ing. projektu: DSP – Ing. Ľuboš Rojko, PhD.

OKOLIE

Devínska Nová Ves

Devínska Nová Ves sa pýši mimoriadnou históriou až do obdobia neolitického osídlenia. Obcou viedla kedysi historická Jantárová cesta. Hospodársky a strategický význam mal most cez rieku Moravu. Rieka tvorila colnú hranicu medzi Rakúskom a Uhorskom a Železničná trať Gänserndorf – DNV – Bratislava (otvorená r. 1848) bola prvou parnou železnicou v Uhorsku. Pozoruhodnosťou je Istrijská ulica, ktorá je pamiatkovou zónou a renesančný kostol Ducha Svätého, postavený v 16. storočí. V katastri Devínskej Novej Vsi sa nachádza 7 tabúl náučného chodníka Nivou Moravy, ktorý začína v Devíne a končí v Moravskom Svätom Jáne. Chodník využívajú cyklisti, peší turisti a korčuliari. Pri náučnom chodníku sa nachádza Múzeum železnej opony.



Kostol v DNV

Schloss Hof

Letné sídlo panovníčky Márie Terézie a prázdninové sídlo Habsburgovcov sa rozprestiera vo východnej časti Dolného Rakúska. Nádherný komplex z obytného kniežacieho paláca, umelecky tvarovaných terasových záhrad a idylického statku bol založený koncom rokov 1720-tych ako reprezentatívne vidiecke a lovecké sídlo pre princa Eugena Savoyského. Cesta sem trvá maximálne polhodinku z Bratislavy a leží len na skok od Hainburgu, miesta známeho najmä pre nákupy, v okrese Bruck an der Leitha. Zámok Schloss Hof ponúka ideálne priestory pre rodinné slávnosti a spoločenské podujatia. Vďaka jedinečnému prepojeniu imperiálneho zámku, umelecky sformovaného barokového parku a idylického statku tu nájdete presne to, čo si želáte.



Schloss Hof



Schloss Hof

Devínska Kobyla

Malokarpatský vrch v Bratislave medzi Devínom, Devínskou Novou Vsou a Dúbravkou. S výškou 514 m n. m. je najvyšší bod Devínskych Karpát a Bratislavy. Od roku 1964 je jeho západný svah národnou prírodnou rezerváciou. Táto lokalita má mimoriadny botanický, zoologický, geologický a paleontologický význam, žijú tu viaceré chránené a ohrozené druhy. Vrchol nie je priamo prístupný. Táto národná prírodná rezervácia je známa najmä pozostatkami morského útesu s náleziskami skamenelín Sandberg.

Sandberg

Svetoznáme nálezisko skamenelín, pri ktorom sa nachádza prvá tabuľa náučného chodníka Devínskou Kobylou. Od Sandbergu je nádherný výhľad na nivu rieky Moravy, hrad Devín a na Rakúsko. Za pekného počasia je vidieť aj Alpy. Na tomto mieste sa nachádzalo pred miliónmi rokov more, čoho dôkazom je aj nálezisko 300 skamenelín ulitníkov, lastúrnikov, ježoviek, ale aj žraločích zubov a pozostatky korytnačiek či tuleňov.



Sandberg

Hrad Devín

Historická hradná ruina Devín sa nachádza na sútoku riek Dunaja a Moravy, na západnom okraji Bratislavy. Hradný komplex sa rozkladá na ostrej skale vyčnievajúcej vysoko nad sútokom riek Dunaj a Morava. Stredoveký hrad tu vznikol už v 13. storočí, v roku 1809 ho zničili napoleonskí vojaci. Hrad má nepravidelný pôdorys prispôsobený tvaru hradného brala. Moravská brána, ktorá bola postavená v 15. storočí, je vstupnou bránou do areálu. Dnes je hrad Devín zrekonštruovaný a navštevovaný domácimi aj zahraničnými turistami a patrí medzi najnavštevovanejšie pamiatky bratislavského kraja, je prístupný celoročne. V blízkosti 55 m hlbokej hradnej studne sa nachádza vy-



Hrad Devín

hliadková terasa s výhľadom na Dunaj a rakúsky vrch Braunsberg. V letnej sezóne je možné navštíviť hrad Devín aj loďou z Bratislavy, obľúbené sú aj splavy po rieke Morava. Na hrade sa počas letnej sezóny konajú vystúpenia historických šermiarov a návštevníci hradu si môžu vyskúšať napr. strelbu z luku alebo hod oštepom.



Hainburg an der Donau

Hainburg an der Donau

Mesto v Rakúsku v okrese Bruck an der Leitha v spolkovej krajine Dolné Rakúsko. Ide o najvýchodnejšie rakúske mesto s malebnými uličkami, mohutnými stredovekými bránami a mestskými hradbami. Prvá písomná zmienka o meste sa nachádza už v najstaršej nemecky písanej literárnej pamiatke z konca 12. storočia Niebelungenlied. Nad mestom sa vypína hrad, ktorý začali budovať v 11. storočí na príkaz cisára Henricha III.. Symbolom mesta je najväčšia európska mestská brána zo stredoveku z 13. storočia. Každoročne

v júni sa v meste konajú stredoveké historické trhy a na hrade počas leta Hradné hry Hainburg.

Schlossberg

Nad mestom Hainburg sa priamo vypína Schlossberg vysoký 291 m, so svojou mocnou hradnou zrúcaninou. Na hrad vedie z mesta viacero ciest. Najznámejší chodníček začína pri Maďarskej bráne, ďalší (strmší) na opačnej strane kopca. Hradné ruiny a ich okolie sú vo veľmi dobrom stave, pretože sú vynikajúco udržiavané. Nikde nechýbajú odpadkové koše, pokosený trávnik, cestou hore sú vhodne zakomponované lavičky s výhľadom a na zrúcanine tiež lavičky na odpočinok v chládku. Z tohto miesta sa otvára prekrásny výhľad na historický Hainburg, Braunsberg, či kľukatý Dunaj a jeho




Schlossberg

ramená skryté v Národnom parku Donau-Auen. V letných mesiacoch sa na hrade odohrávajú hradné divadelné predstavenia a iný sprievodný program.

Braunsberg

Dávne sídlo Keltov, vrch v Rakúsku s výškou 346 m n. m. pri obci Hainburg an der Donau pri Bratislave. Je z neho krásny výhľad na Hainburg, Dunaj, ale aj Bratislavu a hrad Devín. Leží v Karpatoch, v podcelku Hainburské vrchy. Vrch Braunsberg nad rakúskym Hainburgom je od slovenských hraníc vzdialený iba 15 km. Dostanete sa tam peši, bicyklom, ale aj autom. Až celkom hore vedie pohodlná asfaltová cesta, ak sa rozhodnete pre bicykel počítajte so značným prevýšením.



Braunsberg




Marianka

Marianka

Je najstaršie pútnické miesto na Slovensku a nachádza sa na medzinárodnej mariánskej turistickej trase Mariazell-Czenstochowa, na úpätí Malých Karpát. Ide o pamiatkovú zónu s 15 nehnuteľnými národnými kultúrnymi pamiatkami. Základný kameň kostola položil uhorský kráľ Ľudovít I. Veľký, z rodu Anjou. Pútnický kostol Narodenia Panny Márie z r. 1377 má gotickú konštrukciu a v roku 2011 bol povýšený na baziliku minor. Väčšina architektonických pamiatok v mariánskom údolí pochádza z obdobia baroka. V 20. storočí bola postavená lurdska jaskyňa a krížová cesta. Pútnické miesto spravuje Kongregácia bratov tešiteľov, ktorí zrekonštruovali kostol a bývalý pavlínsky kláštor zo 16. storočia, ktorý slúži ako pútnický a exercičný dom.

Marianka je aj významným cieľom turistov a cykloturistov. Okolitá krajina ponúka množstvo atrakcií pre milovníkov prírody aj

kultúrnych pamiatok. V obci sa stretávajú červená a modrá turistická značka, po ktorých sa dá podniknúť veľa zaujímavých výletov. Cez Marianku prechádzajú aj tri značkové cyklotrasy, vedúce po zaujímavých miestach Záhoria a Malých Karpát.



CYKLOMOST
Devínska Nová Ves – Schlosshof

